

ченных в музыке, есть одна мудрость. Она состоит в простой истине, что не все вопросы в жизни предполагают ответ и что есть нечто такое, перед чем человеку надлежит смириться и поклониться.

В свете идеи духовного гуманистического развития личности современного ребенка проблема формирования музыкально-эстетической культуры выглядит чрезвычайно актуальной. Множество неурядиц, нерешенных проблем, которые потрясают современное общество, не должно лишать подрастающего

человека красоты музыки, ее волшебной воздействующей силы.

**Түйін**

*Бұл мақала музыка пәнінің мұғалімдері үшін мектепте пайдалануға бағытталған. Менің пікірім бойынша, жас мамандарға өздерінің сабақтарында пайдалануға болады.*

**Conclusion**

*This abstract is a modern direction for the teachers of music in secondary school. For my opinion necessary to share my experience with un experienced teach.*

**АНАЛИЗ ДЕМОГРАФИЧЕСКОЙ СИТУАЦИИ  
В КОСТАНАЙСКОЙ ОБЛАСТИ  
ПО ДАННЫМ ПЕРЕПИСИ 2009 ГОДА**

**Баубекова Г.К.**

В последнее десятилетие Республика Казахстан характеризуется значительными изменениями в социальной и демографической структуре населения. Социально-демографические процессы были обусловлены кардинальными преобразованиями всей общественной системы, процессами модернизации общества, экономики, характеризовались как позитивными, так и негативными тенденциями [1].

Костанайская область расположена на северо-западе Республики Казахстан. Область протянулась с севера на юг на 700 км, с запада на восток – на 400 км. Граничит на севере и северо-западе с Российской Федерацией, на западе – Актюбинской, на юге – Карагандинской, на северо-востоке – Северо-Казахстанской и на востоке – Акмолинской областями Казахстана.

Костанайская область образована 29 июля 1936 года, город Костанай (Новониколаевск) – в 1879 году. Территория области равна 196,0 тыс. кв. км, что составляет 7,7% от всей площади Казахстана. Численность населения Костанайской области на 2009 год составляет 885 570 человек, это 5,3% от всего населения Казахстана [1; 3].

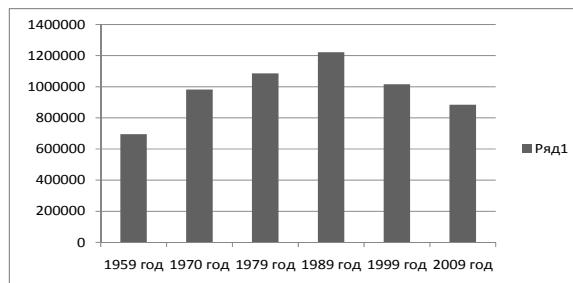
Перепись населения представляет собой сложный и наиболее ответственный процесс сбора и обобщения демографических, экономических и социальных данных, характеризующих в определенный момент времени (период) каждого жителя страны или части ее – территории. Во всех странах мира переписи населения проводятся регулярно: в большин-

стве – через каждые 10 лет, в некоторых – даже через каждые 5 лет.

Изучение вопроса демографии корнями уходит в далекое прошлое. Демографы Жумасултанов Т.Ж., Ибраев А.Т. отмечают некоторые особенности переписи 1926 года тогда еще Казахской АССР, которая отличилась своей подготовленностью и проведением на хорошем организационном уровне, где впервые было использовано в официальной документации понятие «казахи», которое не было отмечено ранее в переписях [2].

Сегодня перепись населения имеет важное социальное значение для государства. В независимом Казахстане были проведены 2 переписи населения – в 1999 и 2009 годах.

Диаграмма №1. Численность населения, по данным переписей Костанайской области (тыс.чел.) [3]

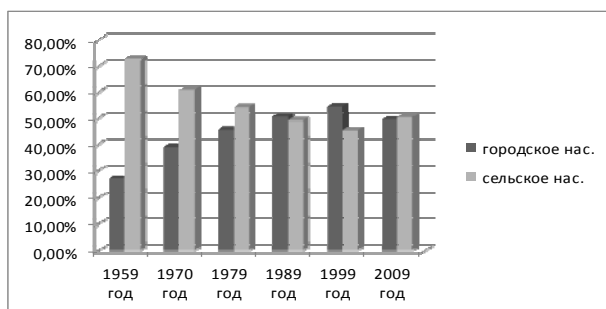


Из графика №1 видно, что численность населения области не отличается постоянством. Увеличение населения происходило почти каждые десять лет в XX веке, но в конце

XX века идет снижение и составляет чуть более 1 млн. человек. В начале XXI века, на 2009 год, население области не достигло максимального значения, как это было в 1989 году, а составило лишь 885 570 человек.

В 1989 году население составило 1 222 674 чел., наименьший показатель в 1959 году – 696019 человек. В 2009 году население области уменьшилось по сравнению с 1989 годом на 367104 чел.

Диаграмма №2. Численность городского и сельского населения по данным переписей (в %) Костанайская область [3]



Из графика №2 видно, что во второй половине XX века наблюдается активный рост населения, проживающего в сельской местности. Это объясняется рядом факторов:

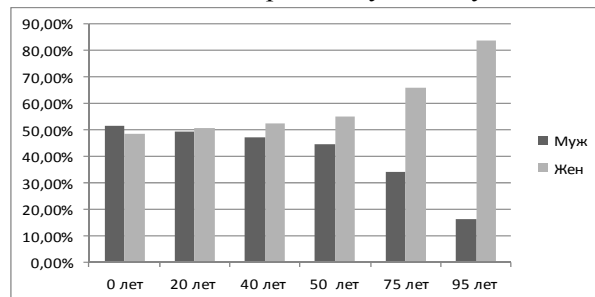
- традиционный образ жизни;
- реализация программы «Освоение целинных и залежных земель»;
- активное развитие растениеводства и животноводства.

Однако в конце XX и начале XXI века увеличивается численность городского населения. В 1999 году оно составило 54,5%, в 2009 году – 49,6 %, этому способствовал ряд социально-экономических, политических реформ в государстве.

Административно-территориальное устройство Костанайской области на 1 января 2011 года представлено 16 административными районами, 5 городами, из которых 4 – города областного значения, 1 – районного значения, поселки – 3, села – 638, самостоятельные населенные пункты (СНП) – 2, аппараты акиматов – 256 [4].

Плотность населения по области на 2011 год составляет 4,5 человек, тогда как по республике 6.0 человек на км<sup>2</sup> [4, 3].

Диаграмма №3. Численность населения области по половозрастному составу



Пол и возраст – важнейшие признаки населения, позволяющие рассчитывать не только демографические, но и социально-экономические показатели: объем и состав трудовых ресурсов, контингенты школьников, призывников, избирателей и т.д. Группировки населения по полу и возрасту в сочетании с другими признаками дают важную информацию о влиянии пола и возраста на демографические и социально-экономические процессы. В 2011 году общее население Казахстана составило 16 441 959 человек, мужчин – 7 925 957, женщин – 8 516 002. Соответственно по Костанайской области – 881 605 человек, 415 863 и 465 742. Как следует из диаграммы №3, число мальчиков до 1 года составляет 51,4%, девочек – 48,6 %, далее наблюдается постепенное снижение численности мужского пола с 49,5% до 16,1% в возрасте от 20 до 95 лет, численность женского населения растет с 50,5% до 83,9% в возрасте 20 до 95 лет соответственно.

Как было отмечено выше, область представлена 16 административными районами и 5 городами. Из графика №4 видим, что наименьшее количество населения отмечено в Наурзумском районе: на 1999 год – 17914 человек, на 2009 год – 13180 человек, наибольшее число жителей в Костанайском районе – 65435 и 67512 чел., Житикаринском – 56497 и 59441 человек, Аулиекольском – 55338 и 47538 человек соответственно [4, 3].

Диаграмма №4. Численность населения по населенным пунктам

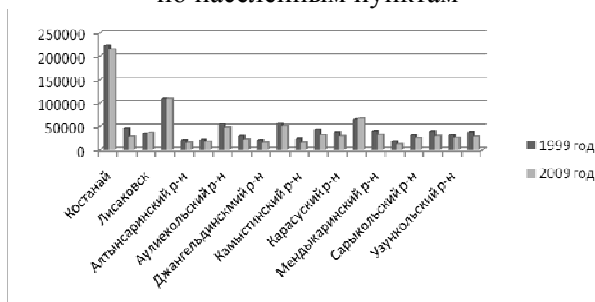


Диаграмма №5.  
Показатель естественного прироста



На графике №5 отражается положительная динамика в 2009 и 2010 годах по сравнению с 1999 годом (+1832 чел.) [4].

Диаграмма №6



Из графика №6 видно, что мальчиков рождается больше, чем девочек: в 1999 г. – 527, в 2009 г. – 369 мальчиков. В целом рождаемость в 2009 году выросла в сравнении с 1999 годом на 526 человек.

Диаграмма №7



Диаграмма №8

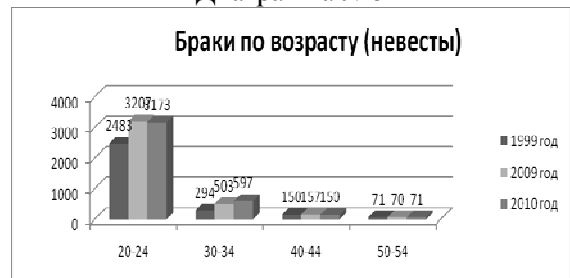
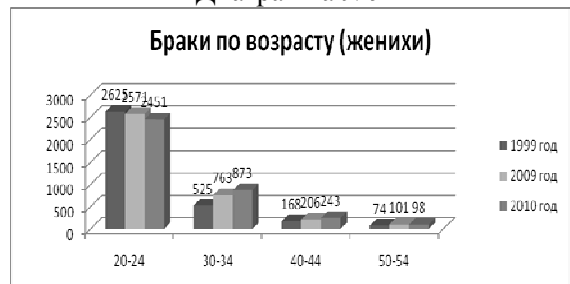


Диаграмма №9



Общее количество заключенных браков по области с 1999 по 2010 годы увеличилось на 863. Максимальное количество браков заключается в возрасте от 20-24 лет и менее 100 браков в возрасте 50-54 года.

Миграционные процессы – показатель демографической ситуации в регионе. Основной состав мигрантов из села в город – молодые люди, желающие получить образование либо найти работу.

Есть основные факторы, влияющие на миграционные процессы не только Костанайской области, но и в целом по стране. Это:

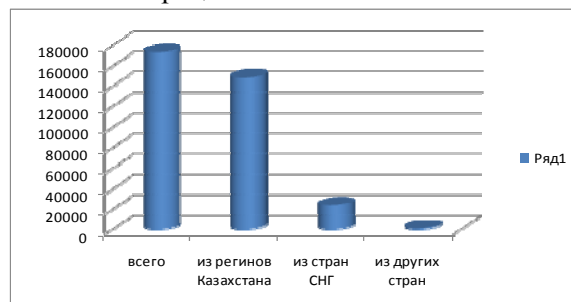
- социально-экономический фактор, то есть поиск лучших условий жизни и деятельности;
- фактор физико-географического положения территории;
- политически устойчивая ситуация;
- возвращение на историческую родину.

По данным Агентства статистики, на территорию Костанайской области за период 1999–2009 годов прибыло из других регионов области 148601 человек, из стран СНГ – 23758, из других стран – 1031 человек (диаграмма №10) [4, 3].

Миграционный отток населения имеет свои отрицательные последствия: во-первых, уменьшается численность трудовых ресурсов, квалифицированных кадров; во-вторых, изменяется возрастной состав населения в сторону увеличения доли людей старших возрастов; в-третьих, меняется в худшую сторону облик многих населенных пунктов – заброшенные дома, хозяйственные постройки производят удручающее впечатление.

Сокращению миграции населения может способствовать социально-экономическое развитие села, такие программы в Казахстане уже работают – «С дипломом в село», «Возрожденные аулы» и т.д.

Диаграмма №10. Общие итоги миграции населения области



Таким образом, демографические процессы на территории Костанайской области, представленные по переписи 2009 года, имеют следующую динамику незначительно изменилось соотношение городского и сельского, возросло число иммигрантов из стран СНГ, повысились показатели рождаемости населения.

#### СПИСОК ЛИТЕРАТУРЫ

1 Искаков Н.А., Медеу А.Р. Казахстан: Природа. Экономика. Экология. – Алматы, 2007. – 216 с.

2 Жумасултанов Т.Ж., Ибраев А.Т. Население Казахстана с древнейших времен до наших дней. – Алматы, 2000. – 152 с.

3 Костанайская область. Итоги Национальной переписи населения Республики Казахстан 2009 года. Том 1. Агентство Республики Казахстан по статистике / Под ред. Смаилова А.А. – Астана, 2011. – 126 с.

4 Демографический ежегодник Казахстана. Агентство Республики Казахстан по статистике. Статистический сборник / Под ред. Смаилова А.А. – Астана, 2011 – 592 с.

#### Түйін

*Бұл мақалада Қостанай облысының демографиялық жағдайы қарастырылған.*

#### Conclusion

*This article has deal with the demography of Kostanai Region.*

## ЕВАНГЕЛЬСКИЕ ХРИСТИАНЕ БАПТИСТЫ КОСТАНАЙЩИНЫ

Бондаренко Ю.Я.

В отечественной религиоведческой традиции баптистов относят к протестантам. Собственно ЕХБ появились в период Великой Отечественной войны в результате слияния в 1944 году существовавших на территории СССР близких друг другу по духу евангельских христиан и баптистов. Собственно евангельские христиане, названные так потому, что основывали свое учение на Евангелиях, появились в царской России в 70-е годы XIX века. Их появление связывают с прибытием на север России выпускника Оксфордского университета, участника Крымской войны английского лорда Редстока.

Появление же баптизма исследователи связывают с именем англичанина Джона Смита (1544 – 1612) и относят к началу XVII века. Само название восходит к греческому слову **баптизо** – *окунаю в воду*. Возрождая древние традиции, баптисты стали крестить погружением в открытых водоемах или специальных «чанах» – баптистериях, причем не младенцев, а людей в сознательном возрасте.

Однако сами баптисты считают свою церковь гораздо более древней, появившейся в 30-е годы I века. Днем рождения Церкви называют День Пятидесятницы, или Троицы, отмечая, что в этот день «в ответ на проповедь апостола Христа покаялось и крестилось» около трех тысяч человек.

По данным российских ученых, «баптизм стал одной из самых многочисленных конфессий протестантизма». На начало этого

тысячелетия членами баптистских общин являлись примерно 35 млн. человек. Общее же число приверженцев этого направления (вместе с семьями, молодежью, «друзьями», «приближенными») более 75 млн. человек [1].

В царской России становление евангельско-баптистского движения (а не одной лишь евангельской его ветви) относили к 20 августа 1867 г., когда в Тбилиси в реке Кура было совершено первое баптистское крещение. (В Северную Америку баптизм пришел еще в XVII веке, где занял достаточно прочные позиции).

Непосредственно в Казахстане баптизм появился на рубеже XIX–XX веков. Считается, что первые общины возникли в Аулие-Ата, на юге Казахстана. В 1907 году была образована община в Павлодаре [2]. Первая община в нашей области появилась в поселке Николаевка в 1902 году. В 1902 году была образована церковь в поселке Смирновка (ныне Карабалыкский район). В самом Костане (тогда Николаевске) церковь появилась в 1908 году, насчитывала 8 членов. Известны представители одной из семей – Никита и Екатерина Высоцкие. Собирались в то время на квартирах. По данным самих евангельских христиан, в Костанай переселились несколько семей в 1910 году из поселка Анновка. а из Самары переехал бывший фотограф Карнаухов Николай Иванович. «За небольшой период церковь возросла и в 1914 году насчитывала 50 душ. Молитвенный дом находился на улице Большой» (Позже проспект Ленина, а затем Аль-Фараби).