

маңыздылығын, олардың алуан түрлілігін, сабақтағы қолдану әдістемесін түсінуі қажет.

#### **Пайдаланған әдебиеттер:**

1. <http://1referat.kz/>
2. Р.Х.Хабибуллин. Новые технологии ИМАХ в обучении географии. «География в школе», №4, 2003.
3. Н.Н.Скатова, Е.А.Попова. Современные педагогические технологии: групповая технология на уроках географии. «География в школе», №8, 2000.
4. Е.Токпанов, А.Исабаев. Компьютерлік технологияларды оқу үрдісінде пайдалану. «География және табиғат», №1, .
5. <http://zkoipk.kz/>

#### **Омарова К.И.<sup>1</sup>, Ищанова М.Т.<sup>2</sup>**

1. *Научный руководитель, магистр географии, старший преподаватель*
2. *Студент 4 курса, кафедры Естественных наук, специальность «География»*

#### **АНАЛИЗ ИЗМЕНЕНИЯ ЭТНИЧЕСКОГО СОСТАВА КОСТАНАЙКОЙ ОБЛАСТИ ЗА ПЕРИОД 2005-2015 ГОДЫ**

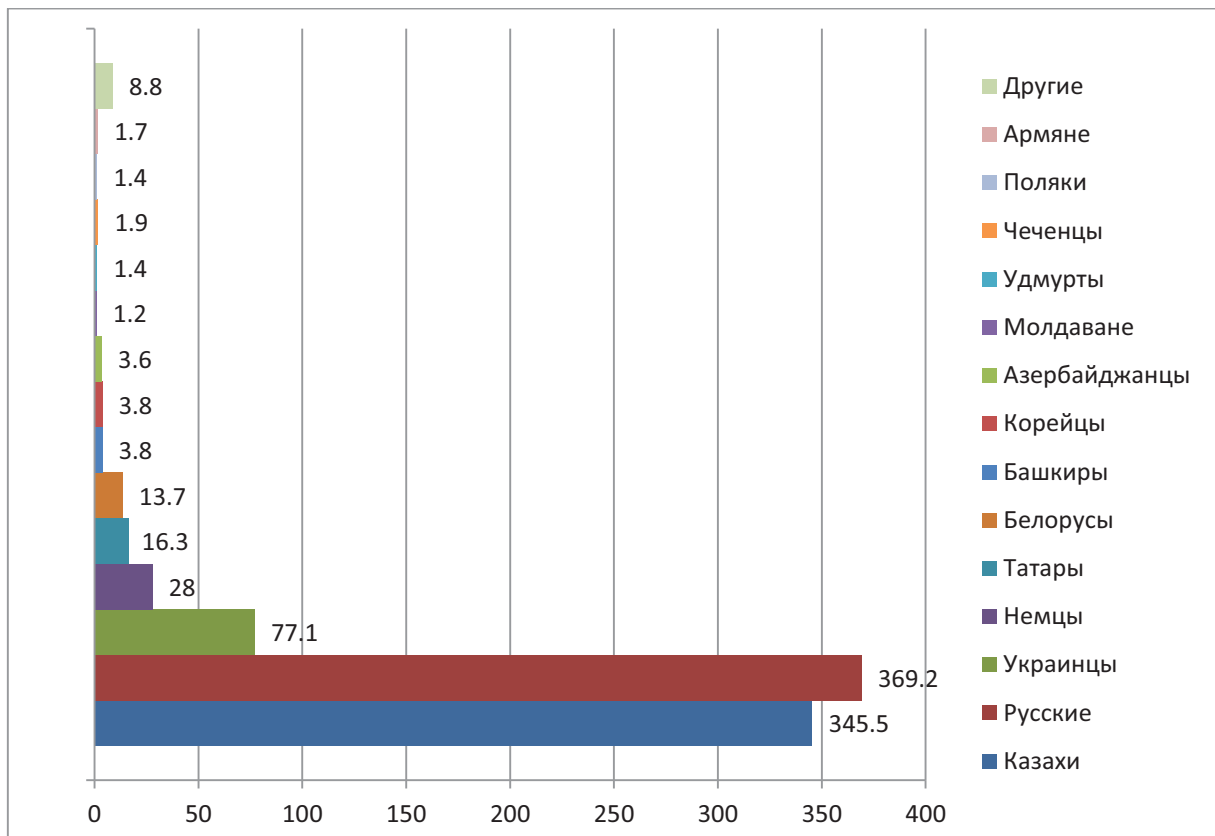
На сегодняшний день численность населения Костанайской области составляет 882, 9 тыс. человек. (2015г.) Население на 1 марта 2016 года: 883 919 чел.

На территории области проживает более ста национальностей и народностей.

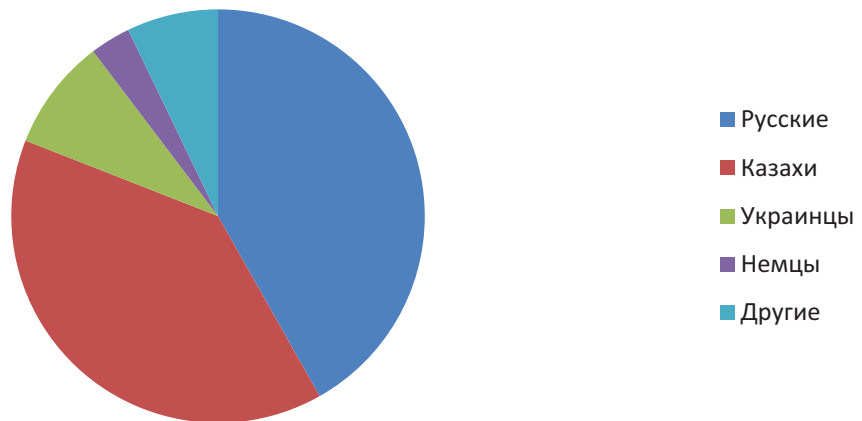
Этнический состав (на 01.01.2016 г.): казахи 39,2%; русские 41,8%; украинцы 8,7%; немцы 3,2%; другие 7,1%.

Плотность населения – 4,5 человека на один квадратный километр. Наиболее плотно населены города Костанай, Рудный и Лисаковск, наименее - южные районы области, плотность в которых составляет от 0,4 до 0,8 человека на один квадратный км.[7]

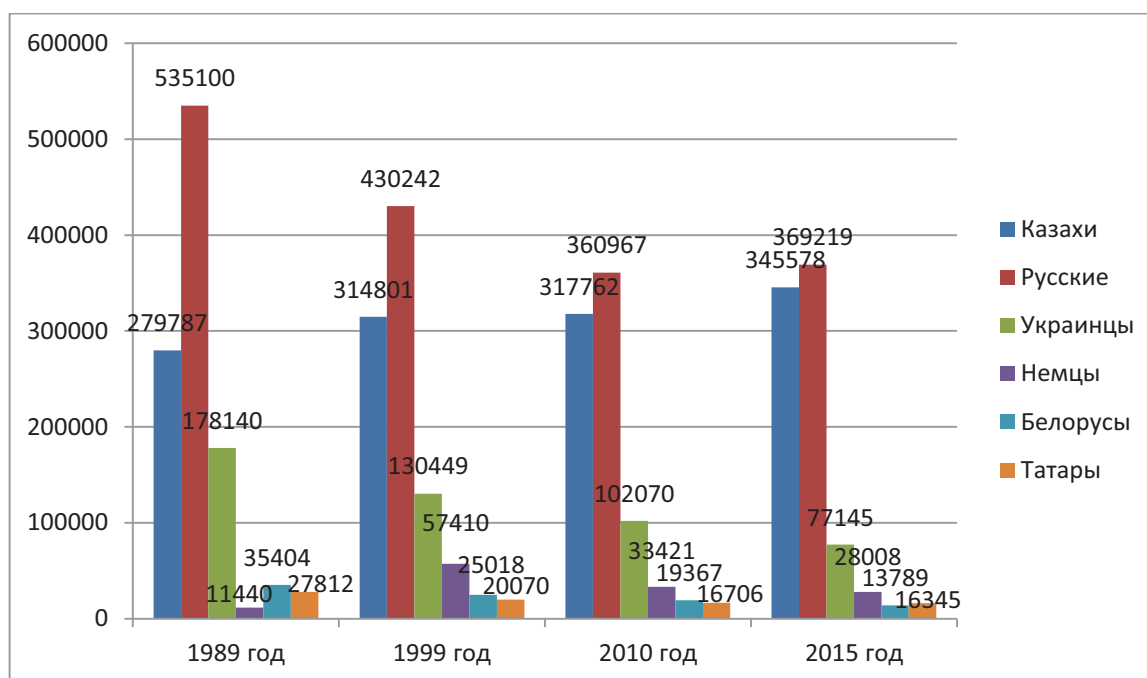
**Численность населения Костанайской области по отдельным этносам за 2015 год (тыс. человек)**



**Численность населения Костанайской области по отдельным этносам за 2015 год, %.**



**Этнический состав Костанайской области**



Из приведенной диаграммы следует, что в этническом составе населения Костанайской области больше русских и казахов. Это связано с историей заселения региона, дружественными отношениями и тесным соседством с Российской Федерацией.

К 2016 году этнический состав Костанайской области изменится с увеличением коренного населения за счет интеграционной политики в отношении репатриантов-оралманов.

Основу современного национального состава региона сформировали казахский и русский этносы, что можно проследить при анализе истории заселения края.

Население Костанайской области в основном смешанное, многонациональное. В конце XVII века стали появляться первые русские поселения казаков сибирского казачьего войска на территории современной Костанайской области, которые сохранились на севере области небольшим участком вдоль границы с РФ. В 40-70-х и годах XVIII века осложнилось положение региона в связи с нападением джунгар на казахов. Они опустошали аулы, истребив или захватив в плен население и угнав скот. Оставшиеся в живых казахи бежали к русским границам. Только вмешательство русской администрации задержало дальнейшее продвижение джунгар. [4,89]

По данным В.А.Тресвятского «крестьянская колонизация степи началась за много лет до разрешения переселений. Переселенцы устраивались здесь, арендуя потребное количество земли у казахов [5,93]. В 70-годах по инициативе губернатора Западной Сибири генерал – адъютанта Казнакова уже официально образуются первые русские поселения на казахских землях. В 1883 году появились колонисты – земледельцы в Тургайской области по вызову администрации (до 1883 года, следовательно, поселения были самовольные) при основании города Костаная. Помимо казаков, служилых людей, в XVIII

веке интенсивно переселялись крестьяне из районов Тобольска, Тюмени и других мест. Сибирское казачье войско было создано по инициативе царского правительства для закрепления на новых, обширных и богатых землях, усилении здесь российского влияния, дальнейшего проникновения в казахскую степь, ее завоевания и постепенной колонизации [6,38].

Примерно с VIII века складывается кыпчакское объединение, которому суждено было сыграть особую роль в формировании казахского народа и степное Притоболье продолжало оставаться частью этнической территории протоказахского этноса.

Говоря о формировании полиэтничного состава населения, следует отметить политику империи по колонизации региона. Началом массового заселения края стало крестьянское переселение второй половины XIX – начала XX века. Если на территории современной Костанайской области в 70-х годах XIX века значительного европейского населения не было, то к 1897 году ситуация резко изменилась. Население Кустанайского уезда составило 152 335 человек, в том числе 25,8 тыс. русских и 3,5 тыс. украинцев, т. е. около 20% от общего числа.

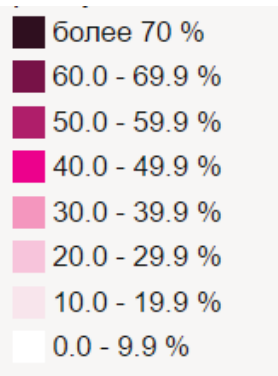
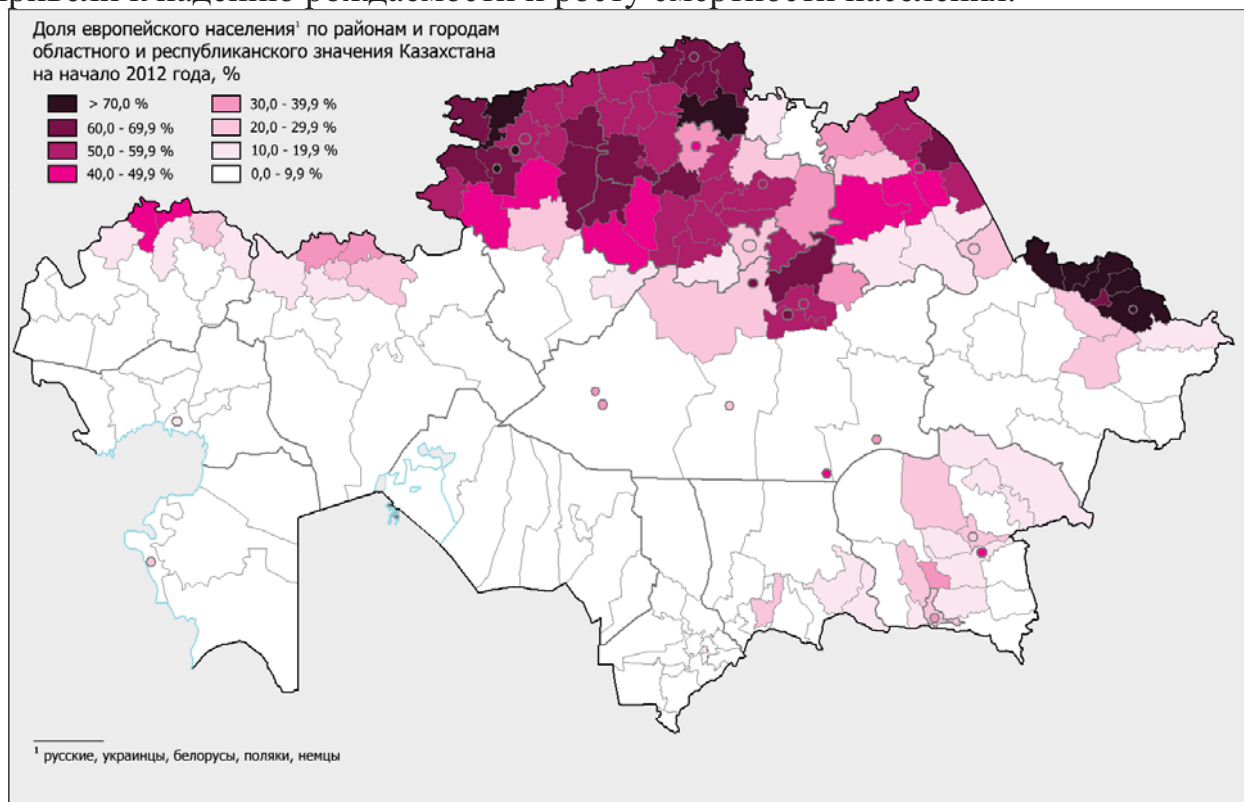
Изменение количественного состава населения наблюдается и в последующие годы. Так, в 1897–1917 годах в Кустанайском и Тургайском уездах значительно выросла численность европейского населения. Численность русских в Кустанайском уезде достигла 80,1 тыс. (21,2%), численность казахов в 1915 году составила 154,8 тыс. человек, наблюдается уменьшение до 40,9%. В данный период шла миграция в регион представителей других национальностей, например, мордвы (1917 год – 2,3 тыс. чел.), татар (1917 год – 7,6 тыс. чел.). Процесс усиления многонациональности и сокращения удельного веса казахов в этнической структуре края продолжился и в советский период.

Казахское население на территории Костанайской области сократилось в годы гражданской войны, голода 1921 года и тяжелых послевоенных лет. На последующее изменение демографической ситуации значительное воздействие оказали трагические события, связанные с массовым голодом 30-х годов. Более чем наполовину уменьшилась численность представителей коренного населения в Северном Казахстане, включающем Костанайскую область, – до 410,1 тыс. человек или на 52,3%.

В 1937–1939 годах в регион переселялись также поляки, иранцы, курды, турки, армяне, китайцы, проживавшие. Так, например, в 1940 году в область прибыло 8700 поляков. Осенью 1941 года было депортировано 37 тыс. немцев Поволжья. В 1943–44 годах было проведено насильственное переселение около 70 тыс. балкарцев, карачаевцев, ингушей и чеченцев, турок-месхитинцев и крымских татар.

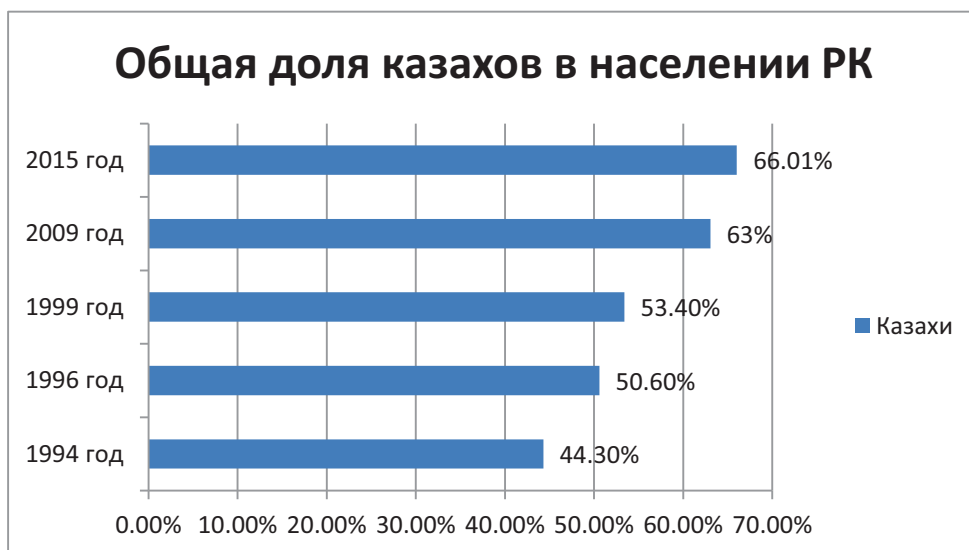
Следующий этап формирования многонационального населения был связан с освоением целинных земель. Население Костанайской области с 1953 по 1955 год увеличилось на 26 %. Всего в 1954–62 годы на целину прибыло около 2 млн. человек.

После 1991 года в Казахстане в связи с высокими темпами эмиграции началось снижение численности населения. Экономический спад и безработица привели к падению рождаемости и росту смертности населения.

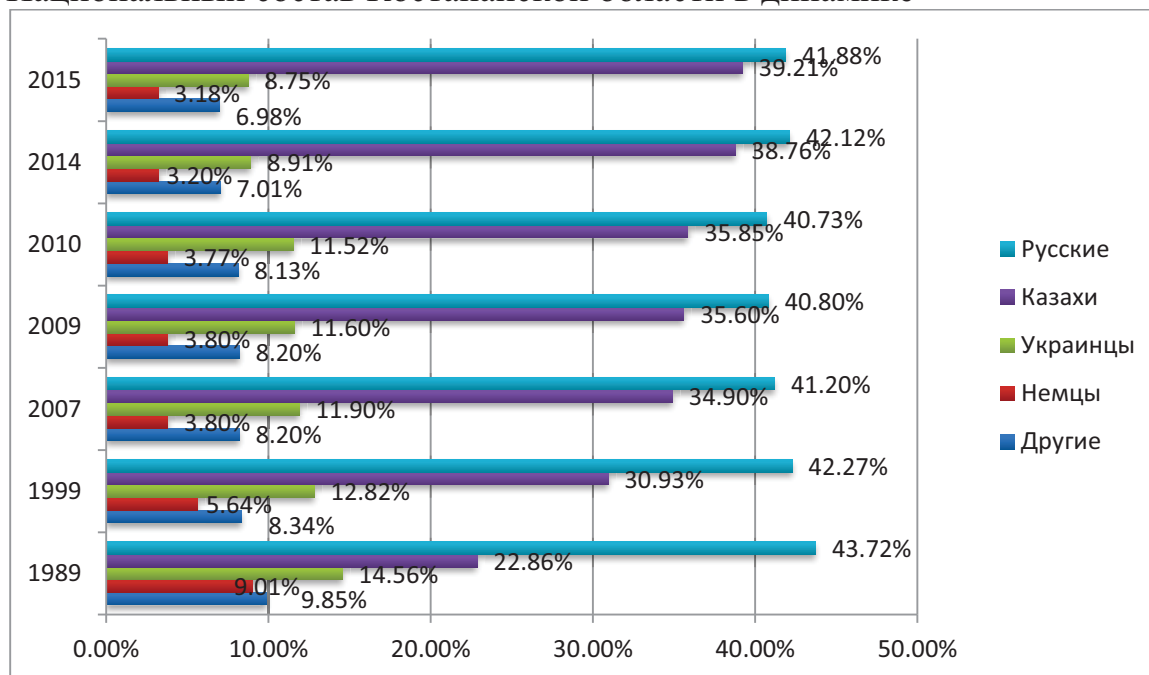


Доля европейского населения (русские, украинцы, белорусы, поляки, немцы) по районам и городам областного и республиканского подчинения Казахстана на начало 2012 года. [3]

В настоящее время общая доля казахов в населении страны растет ежегодно и составляла в 1994 году 44,3 %, в 1996 году – 50,6 %, в 1999 году – 53,4 %, в 2009 году – 67 %.[7]



## Национальный состав Костанайской области в динамике



[7]

Из приведенной таблицы видно наличие почти 50 % русскоговорящего населения, но наметилась тенденция к постепенному увеличению количественного состава коренного населения.

Учитывая стратегическое положение Костанайской области, активизацию приграничного экономического, культурного и гуманитарного сотрудничества с Россией, потребность в совершенствовании адаптационной и интеграционной политики в отношении репатриантов-оралманов, а также во исполнение рекомендаций IV Всемирного курултая казахов принято решение о создании филиала Всемирной Ассоциации казахов в Костанаяе в 2013 году. Более 10 лет назад ассоциация начала создавать свои филиалы в приграничных областях (Павлодар, Усть-Каменогорск, Петропавловск, Уральск, Атырау, Шымкент, Талдыкорган, Актобе) и столице - Астане.

Сегодня в Костанайской области проживает около 30 тысяч репатриантов, что составляет 3,3% от общего количества прибывших в Казахстан оралманов. В межобластном разрезе - это больше удельного веса репатриантов в Атырауской (2,4%), Кызылординской (2,3%) и Западно-Казахстанской (2%) областях. От количества местного населения репатрианты в Костанайской области также составляют 3,3%. [2,3]

Немало важным вопросом, требующего решения, является дальнейшая консолидация казахского народа в приграничных регионах, внедрение родного языка, развитие национальной культуры, обычаев.

Сегодня в Казахстане действует «Концепция языковой политики». Она направлена на расширение сферы функционирования государственного языка и закрепляет русский как язык межнационального общения, не ущемляя при этом развитие родного языка представителей других народов. [2,3] Так, например, в Костанайской области 16 действующих диаспор имеют свои воскресные школы, где дети и взрослые имеют возможность изучать родной язык,

культуру. В этой связи новое звучание приобретает проблема образования в условиях поликультурного общества, повышение уровня лингвокультурной грамотности многонационального населения Казахстана в целом.

### **Список использованной литературы**

1. Костанайская область: прошлое и настоящее. В 2-х ч. /Под ред. И.К. Тернового.-Костанай, 2007. ч. II-508 с.
2. Вестник Челябинского государственного университета. 2012. № 5 (259). Филология. Искусствоведение. Вып. 63. С. 173–175.
3. М.А.Алексеев. Из материалов 3-й международной научно-практической конференции. Саратов. 2011
4. Черныш П.М. Очерки истории Кустанайской области. - Кустанай, 1995. - 276 с.
5. Кокобаев М.К. Лексико-этнографический очерк жилища западных поселений Горькой линии // Филологический сборник. – Алма-Ата, 1967. - Вып. 6-7. – С. 434-441.
6. Касаткин Л.Л. Русские диалекты // Александров В.А., Власова И.В., Полищук И.С. Русские. – Москва, 1997. – С.80-106.
7. РГУ "Департамент статистики Костанайской области комитета по статистике министерства национальной экономики Республики Казахстан", [kostanay.stat.gov.kz](http://kostanay.stat.gov.kz)

**Коньсабаева Д.Т.<sup>1</sup>, Канжегалина Г.Е.<sup>2</sup>**

*1. Научный руководитель, к.б.н., доцент*

*2. Студентка 5 курса факультета дистанционного обучения, специальность «География»*

### **МОНИТОРИНГ ЭКОЛОГИЧЕСКОГО СОСТОЯНИЯ НАРУШЕННЫХ ЗЕМЕЛЬ**

В последнее десятилетие в Казахстане пристальное внимание общественности привлекает одна из глобальных проблем - охрана окружающей среды, так как состояние природной среды и уровень использования природно-ресурсного потенциала непосредственно влияет на темпы и масштабы экономического и социального развития общества. Согласно, Стратегического плана по сохранению и устойчивому использованию биоразнообразия на 2011-2020 годы в Казахстане выработаны основные целевые задачи. [2.3]

Территория Казахстана отличается большой засушливостью, основная ее часть - в секторе глобально целостной системы биосферы Земли, составляют сухие степи, полупустыни и пустыни с остро континентальными подгорно-климатическими условиями. Так среднегодовые осадки для всей территории Казахстана составляют всего 207 мм в год. Это один из самых ранимых в экологическом отношении регионов Евразийского материка. Этому способствует аридный климат, равнинный характер поверхности